



КЗ «Харківська школа-інтернат №14»

Інформаційне видання  
дитячо-юнацького об'єднання  
«Співдружність»

## РІДНОМУ МІСТУ ХАРКОВУ ПРИСВЯЧУЄТЬСЯ!

Шановна шкільна громада!

Перший випуск газети учнівського самоврядування нашої школи «ШКІЛЬНИЙ ЕКСКЛЮЗИВ online» ми присвячуємо рідному місту, місту, в якому живемо, зростаємо, навчаємося, мріємо і радіємо. Вся наша любов тобі, квітучий Харкове!

Харків – місто незвичайної долі, славних традицій, місто, яке має дивовижне історичне минуле. Харківщина для нас – рідний край, наша Україна, велична та близька серцю Батьківщина. Ми народилися і живемо у Першій Столиці – Харкові і дуже пишаємося цим!

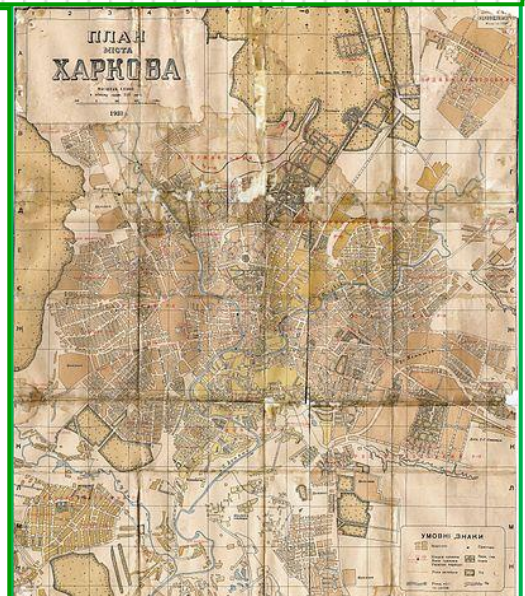
Інформаційний центр «Прес-реліз»

### ЦІКАВІ ФАКТИ ПРО ХАРКІВ

Чи знаєте Ви щось цікаве про Харків?

Так ось, цікавинки про Харків для дітей та дорослих зібрані в нашому випуску.

- **Харків** – друге за кількістю мешканців місто України. Територія Харкова – 300 км<sup>2</sup>, місто поділене на 9 районів.
- **З 23 серпня 1975 року** почав функціонувати Харківський метрополітен – другий в Україні. Найбільша глибина **Харківського метро** – **35м** (станція Пушкінська). Це як 9-ти поверховий будинок! Довжина ліній метрополітену в Харкові дорівнює **39 кілометрам**. На сьогоднішній день харківське метро нараховує 30 станцій, які розташовані на трьох лініях: Холодногірсько-заводська, Салтівська, Олексіївська.
- **Найбільша за розмірами площа України** – площа Свободи знаходиться у Харкові.
- У Харкові знаходиться **найстаріший зоопарк України**, який був заснований у далекому 1896 році.
- **Найдовша вулиця Харкова** – Московський проспект. Його довжина складає аж 18 км!
- У Харкові друкується більше **65 різних газет і журналів**.
- За часів УСРР, коли Харків був столицею республіки, в місті почали будувати **перші сучасні «хмарочоси»**. В 1928-му році звели 68-метровий Держпром, а в 1932-му Дім проектів (зараз Університет ім. Каразіна) висотою 68,5 м. Ці будинки сьогодні є одними з візитівок міста.
- У Харкові **народилися або жили тривалий час** поети та прозаїки Михайло Кульчицький, Павло Тичина, Володимир Сосюра, Остап Вишня, Гнат Хоткевич, Григорій Квітка-Основ'яненко інші відомі письменники.
- Харків прославили такі видатні люди:
  - **Василь Каразін** (1773-1842) – український вчений, засновник першого у Східній Україні Харківського університету (1805);
  - **Ілля Мечніков** (1845-1916) – видатний науковець, один з основоположників імунології та мікробіології;
  - **Ілля Репін та Сергій Васильківський** – видатні українські живописці;
  - **Олексій Бекетов** (1862-1941) – український архітектор і педагог, автор багатьох будинків у Харкові, які визначають обличчя міста;
  - **Христина Алчевська** (1882-1931) – українська поетеса і педагог. Працювала вчителькою гімназії в Харкові.




Мапа Харкова (1938 рік) із нанесеними межами тодішніх районів

### РАЙОНИ ХАРКОВА

Територія сучасного Харкова поділяється на дев'ять адміністративно-територіальних одиниць – районів у місті:

| Район           | Площа                          |
|-----------------|--------------------------------|
| Шевченківський  | 4418 га, 44,2 км <sup>2</sup>  |
| Новобаварський  | 3471 га, 34,7 км <sup>2</sup>  |
| Київський       | 4569 га, 45,7 км <sup>2</sup>  |
| Слобідський     | 2434 га, 24,3 км <sup>2</sup>  |
| Холодногірський | 3211 га, 32,1 км <sup>2</sup>  |
| Московський     | 2401 га, 24 км <sup>2</sup>    |
| Індустріальний  | 3339 га, 33,4 км <sup>2</sup>  |
| Немишлянський   | 2229 га, 22,3 км <sup>2</sup>  |
| Основ'янський   | 4532 га, 45,54 км <sup>2</sup> |



## Наша рубрика

«Дозвольте представити»

## Сім чудес Харкова

Як і люди, міста теж можуть мати свої візитні картки. Візитною картою Харкова є сім його чудес.

**Успенський собор.** Прадавній православний храм Харкова і до ХХІ століття був найвищою будівлею в місті, висота його дзвіниці 89.5 метрів. Дзвіниця храму прикрашена курантами. Храм виконаний в стилі українського бароко і побудований у вигляді палацу.

**Музей Держпрому.** Комплекс будівель в стилі «конструктивізм». Щоб увявити велич цієї унікальної споруди, треба пригадати, що на її будівництво пішло 3700 вагонів граніту, 1315 вагонів цементу. Держпром має 4 тисячі вікон і 1300 дверей. У одній з частин будівлі розміщений «Музей Держпрому», створений під час «перебудови» у 80-х.


**Пам'ятник Т.Г. Шевченку.** Пам'ятник було зведено у 1935 році. Він вважається найкращим серед більш ніж 250 інших пам'ятників Тарасові Шевченку в усьому світі.

**Фонтан «Дзеркальний струмінь».** Перебуває під захистом ЮНЕСКО. Фонтан було побудовано в 1947 році на честь перемоги радянського народу у Великій Вітчизняній війні.

**Собор Благовіщення.** Прекрасна будова у візантійському стилі. Висота дзвіниці собору - 75 метрів. Собор Благовіщення побудований на початку ХІХ століття замість старого храму. Собор побудований на пожертвування прихожан. Храм має досить нетрадиційну кладку і прекрасний іконостас з білого мармуру.

**Покровський монастир.** Найдревніша будова в місті. Монастир з дзвіницею був побудований на території оборонної споруди «Харківська фортеця» у ХVІІ столітті. У ХVІІ столітті тут знаходився Харківський колегіум, в якому викладав Г. Сковорода.

**Житловий будинок зі шпилем.** Розташований на площі Конституції. Становить висотну доміанту майдану. Збудований за проектом П.І.Арешкіна у 1954 році. Висота – 7-11 поверхів.



## РІЧКИ ХАРКОВА

Харків лежить на вододільному підвищенні і в долині річок (Харків, Лопань, Уди, Немишля); на території сучасного Харковаці невеликі річки сходяться і вливаються (через Уди) до Сіверського Дінця.

Первісно долини річок на території нинішнього Харкова були заболочені, улітку деякі висихали до малих потоків (Нетеча, Немишля).



## Наша рубрика

«Надхнення»

## МІЙ ХАРКІВ

Для миру, добра, та любови  
Наш Харків піднісся здавна.  
Завжди трудовий, науковий  
Красивий, як втіха-весна.

Неначе дзвінки передзвони  
Лунають, як пісні п'янки,  
То йдуть харків'янки-мадонни  
Красиві, тендітні, струнки.

Над Лопанню тихий зорі  
Вставали і вишні цвіли.  
Квартали твої неозорі  
У степ слобожанський вросли

Від парків зелене намисто.  
Від захвату серце співа.  
Наш Харків, замріяне місто,  
У тебе душа трудова.

В. Бабешко

Над випуском працювали:  
Керівники центрів координаційної ради  
дитячо-юнацького об'єднання «Співдружність»  
КЗ «Харківська школа-інтернат №14»  
Адреса шкільної редакції:  
61110, м. Харків, вул. Артема Веделя, 7,  
координаційна рада

## Випуск присвячено рідному місту Харкову

В вільній державі наш Харків існує:  
Вчиться, будує, співає, працює...  
Хай вам щастить, дорогі харків'яни,  
Вічно любов і добро будуть з вами!

Інформаційний центр «Прес-реліз»